

## ARRETE FIXANT LES LIMITES D'AGGLOMERATION D'ANTONY

### LE MAIRE D'ANTONY

VU le code général des collectivités territoriales et notamment les articles L2213-1 à L2213-6,

VU le code de la route, notamment ses articles R. 110-2, R. 411-2 et R. 411-8,

VU l'instruction interministérielle sur la signalisation routière - livre I - 5ème partie - signalisation d'indication,

CONSIDERANT que les évolutions de l'espace sur lequel sont groupés des immeubles bâtis rapprochés imposent de fixer, par rapport à l'ensemble des voies ouvertes à la circulation publique, les limites d'agglomération d'Antony.

### A R R E T E

ARTICLE 1: Les limites de l'agglomération d'Antony sont définies par les limites communales, conformément au plan annexé.

ARTICLE 2: Les arrêtés antérieurs fixant les limites de l'agglomération sont abrogés.

ARTICLE 3: Le directeur général des services, les collectivités gestionnaires des voies concernées et les services de police sont chargés, chacun en ce qui le concerne, de l'exécution du présent arrêté, qui fera l'objet des transmissions et formalités de publicité réglementairement exigées.

Place de l'Hôtel-de-Ville  
BP 60086  
92161 Antony cedex

01 40 96 71 00  
[www.ville-antony.fr](http://www.ville-antony.fr)

ARTICLE 4: Le présent arrêté peut faire l'objet d'un recours pour excès de pouvoir présenté devant le tribunal administratif de Cergy-Pontoise dans les deux mois à compter de son affichage en mairie.

Fait à ANTONY le 20 juin 2019

**Jean-Yves SÉNANT**



Maire d'ANTONY



**MODIFICATION DU PLAN LOCAL  
D'URBANISME (P.L.U.)**

Directeur de l'aménagement  
 Urban et de l'urbanisme  
 B. BRUGNOT  
 Téléphone : 01.45.38.72.48  
 Télécopie : 01.45.38.25.35

Directeur des Services Techniques  
 V. VENTURE  
 Téléphone : 01.45.38.72.48  
 Télécopie : 01.45.38.07.24

INDICE	HISTORIQUE MODIFICATIONS	DATE	DESS.
A	G	18.03.2017	VV
C	Nouvelle zone UCI	24.11.2016	VV
D	Modification zone UCI	29.09.2016	VV
E	Modification Espace paysager U de 150m	18.02.2017	VV
F	Antenne radio - Création Zone UIC	17.03.2016	VV
G	Ajout de zones de stationnement UIC-2	05.04.2016	VV
H	Agrandissement de la zone UIC-4	01.08.2016	VV

**PLAN DE ZONAGE N°11**

DATE : 01.04.2016

**PLAN D'ENSEMBLE**























PLAN N° : 8445

PHASE : PROJET

ÉCHELLE  
1/5000

INDICE N° : H

**LEGENDE**

-  UAa
-  UAb
-  UD
-  UDa
-  UE
-  UB
-  UCa
-  UCb
-  UCc
-  UCd
-  UGd
-  UGa/b/c
-  UGe
-  UI
-  UFa
-  UFb
-  UFc
-  UFD
-  UL
-  N
-  Espaces boisés classés
-  Espaces paysagers à protéger

